




| | | |
|---|--|---|
|  | <p align="center">Governo do Estado do Paraná Secretaria das Cidades Rua Eurípedes Garcez do Nascimento, nº 1195 3º andar Ahú CEP 80540-280 Curitiba Paraná Fone (41) 3350 – 3300 http://www.paranacidade.org.br/</p> |  |
| <div>  </div> | | |

| FICHA DE PROJETO | | | | |
|------------------|-------------------------------|----------|----------------------------|---------------------|
| Município: | MERCEDES | | CNPJ: | 95.719.373/0001-23 |
| Projeto: | PRÓPRIO MUNICIPAL | | Componente: | Próprios Municipais |
| Prioridade: | 52 | Programa | TRANSFERÊNCIAS VOLUNTÁRIAS | |
| Convênio: | - | | | |
| Contato: | DYEIKO ALLANN HENZ | | CPF: | 070.538.059-99 |
| CAU/CREA: | CREA PR-136876/D | | Cargo: | ENGENHEIRO CIVIL |
| e-mail: | ENGENHARIA@MERCEDES.PR.GOV.BR | | Telefone: | (45) 3256-8045 |

| 01. DESCRIÇÃO E OBJETO |
|---|
| <p>Descrição: Construção de Próprio Municipal contendo: hall de entrada, recepção, circulação, copa, instalações sanitárias acessíveis feminino e masculino, área de trabalho, auditório, sala reservada, DML, depósito, banheiro e sala de reuniões.</p> <p>Objeto: Construção de Próprio Municipal com execução de serviços preliminares e administração da obra; movimento de terra, drenagem e águas pluviais; fundações; estruturas; alvenaria, divisórias, muros e fechos; cobertura; esquadrias, acessórios, vidros e espelhos; instalações elétricas, telefonia, sistemas de proteção e ventilação; instalações hidrossanitárias, gás-GLP, incêndio e aparelhos; revestimentos de paredes e pisos, impermeabilizações, pinturas e argamassas; pavimentação e calçamento, paisagismo e equipamentos externos; limpeza final de obra e demais itens e especificações constantes no projeto.</p> |

| 03. LOCALIZAÇÃO |
|---|
| <p>Endereço: RUA DR. FLORES, LOTE 07, QUADRA 32</p> <p>Área Construída: 323,30 m2</p> <p>Matrícula do Terreno: 27.700</p> <p>Comarca: MAL. C. RONDON</p> <p>Bairro: CENTRO</p> <p>Área do Terreno: 1.000,00 m2</p> <p>Registro de IMÓVEIS DE MAL. C. RONDON</p> |

| 04. COORDENADAS DO PROJETO (UTM) | | | | | | | | | | | | | | | | | | | | | | | | | | | | | | | | |
|--|-----------------|--------------|--------------|--|--------|-----------|--------------|--------------|-----|---|-----------|------------|-----|---|-----------|------------|-----|---|-----------|------------|-----|---|-----------|------------|-----|---|--|--|-----|---|--|--|
| <table border="1"> <tr> <th>NÚMERO DE LOTES</th> <td>1</td> </tr> <tr> <td>Lote 01</td> <td></td> </tr> <tr> <td>objeto</td> <td>Sequência</td> <td>Coordenada X</td> <td>Coordenada Y</td> </tr> <tr> <td>E01</td> <td>1</td> <td>179154,57</td> <td>7292431,20</td> </tr> <tr> <td>E02</td> <td>2</td> <td>179174,29</td> <td>7292438,01</td> </tr> <tr> <td>E03</td> <td>3</td> <td>179179,38</td> <td>7292423,64</td> </tr> <tr> <td>E04</td> <td>4</td> <td>179160,45</td> <td>7292417,79</td> </tr> <tr> <td>E05</td> <td>5</td> <td></td> <td></td> </tr> <tr> <td>E06</td> <td>6</td> <td></td> <td></td> </tr> </table> | NÚMERO DE LOTES | 1 | Lote 01 | | objeto | Sequência | Coordenada X | Coordenada Y | E01 | 1 | 179154,57 | 7292431,20 | E02 | 2 | 179174,29 | 7292438,01 | E03 | 3 | 179179,38 | 7292423,64 | E04 | 4 | 179160,45 | 7292417,79 | E05 | 5 | | | E06 | 6 | | |
| NÚMERO DE LOTES | 1 | | | | | | | | | | | | | | | | | | | | | | | | | | | | | | | |
| Lote 01 | | | | | | | | | | | | | | | | | | | | | | | | | | | | | | | | |
| objeto | Sequência | Coordenada X | Coordenada Y | | | | | | | | | | | | | | | | | | | | | | | | | | | | | |
| E01 | 1 | 179154,57 | 7292431,20 | | | | | | | | | | | | | | | | | | | | | | | | | | | | | |
| E02 | 2 | 179174,29 | 7292438,01 | | | | | | | | | | | | | | | | | | | | | | | | | | | | | |
| E03 | 3 | 179179,38 | 7292423,64 | | | | | | | | | | | | | | | | | | | | | | | | | | | | | |
| E04 | 4 | 179160,45 | 7292417,79 | | | | | | | | | | | | | | | | | | | | | | | | | | | | | |
| E05 | 5 | | | | | | | | | | | | | | | | | | | | | | | | | | | | | | | |
| E06 | 6 | | | | | | | | | | | | | | | | | | | | | | | | | | | | | | | |



Localizador de Coordenadas

Localizar no Mapa Marcar no Mapa

Forma: Linha Polígono

Coordenadas (SIRGAS UTM):  

| | | | |
|----|---|-----------|------------|
| T1 | 1 | 179154,57 | 7292431,20 |
| T1 | 2 | 179174,29 | 7292438,01 |
| T1 | 3 | 179179,38 | 7292423,64 |
| T1 | 4 | 179160,45 | 7292417,79 |

| 05. CRONOGRAMA |
|---|
| <p>Cronograma: 18 MESES</p> |
| 06. POPULAÇÃO BENEFICIADA |
| <p>5931 habitantes</p> |
| 07. AVALIAÇÃO ECONÔMICA |
| <p>Mínimo custo. Planilha de serviços e preços elaborada pelo município com base em tabelas oficiais, cotações de mercado e composições de custo.</p> |
| 08. AVALIAÇÃO FINANCEIRA |
| <p>Obra com recursos de TRANSFERÊNCIAS VOLUNTÁRIAS e complementação de valor em contrapartida municipal.</p> |

| FICHA DE PROJETO |
|---|
| 09. DOCUMENTAÇÃO EM ANEXO |
| <ul style="list-style-type: none"> - PARECER URBANÍSTICO - QUESTIONÁRIO AMBIENTAL |

MERCEDE S, 01 de julho de 2025

DYEIKO ALLANN HENZ
070.538.059-99
CREA PR-136876/D

Gustavo Henrique Veronese Vieira
Engenheiro Civil